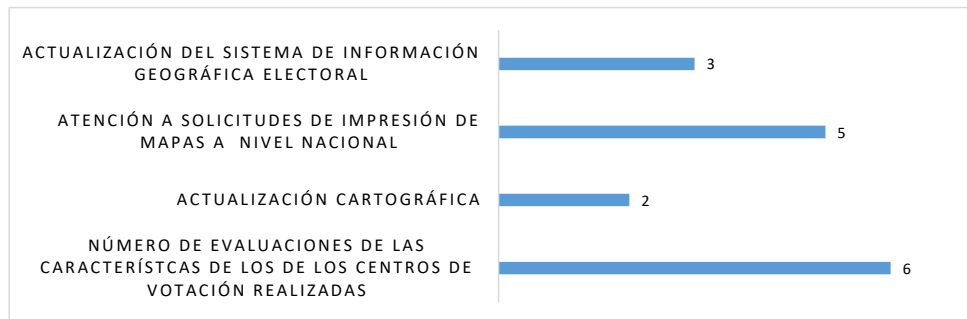


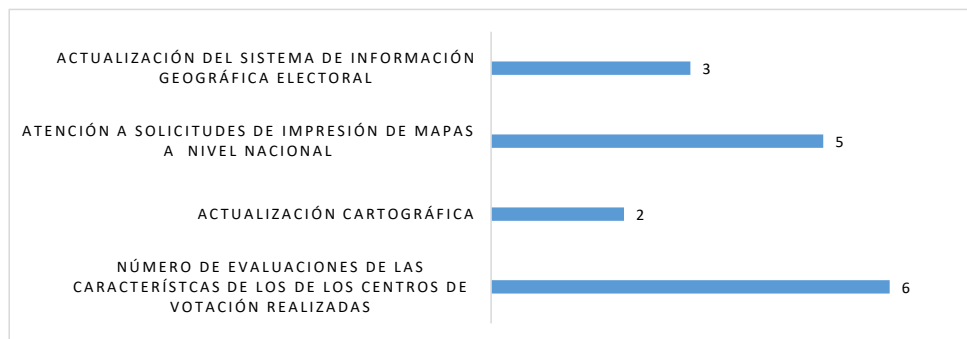
## Departamento de Cartografía Segundo semestre 2022

### Julio 2022



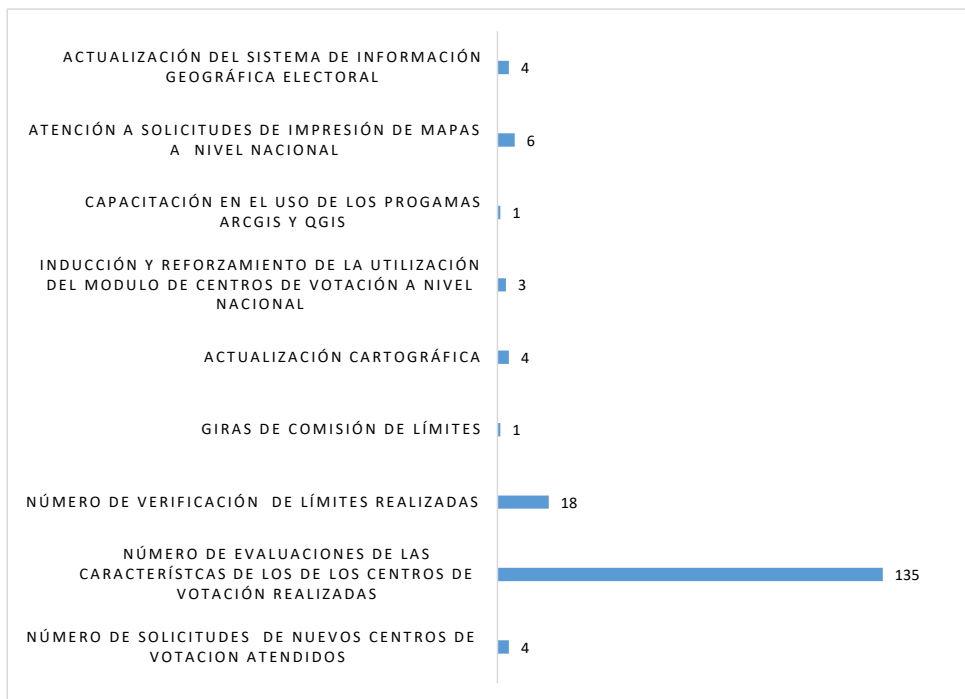
Actividades	
Número de evaluaciones de las características de los de los centros de votación realizadas	6
Actualización Cartográfica	2
Atención a Solicitudes de Impresión de Mapas a Nivel Nacional	5
Actualización del Sistema de información Geográfica Electoral	3

### Agosto 2022



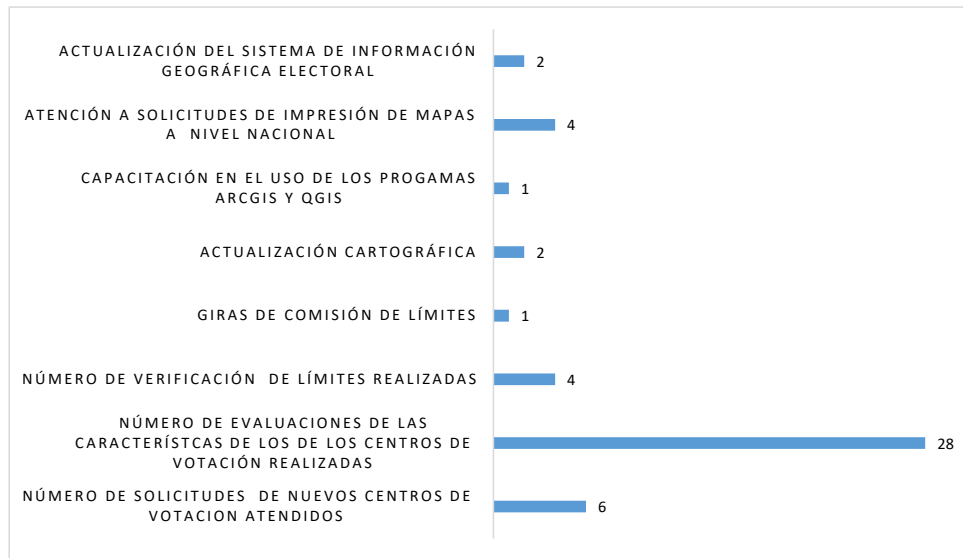
Actividades	
Número de evaluaciones de las características de los de los centros de votación realizadas	6
Actualización Cartográfica	2
Atención a Solicitudes de Impresión de Mapas a Nivel Nacional	5
Actualización del Sistema de información Geográfica Electoral	3

## Septiembre 2022



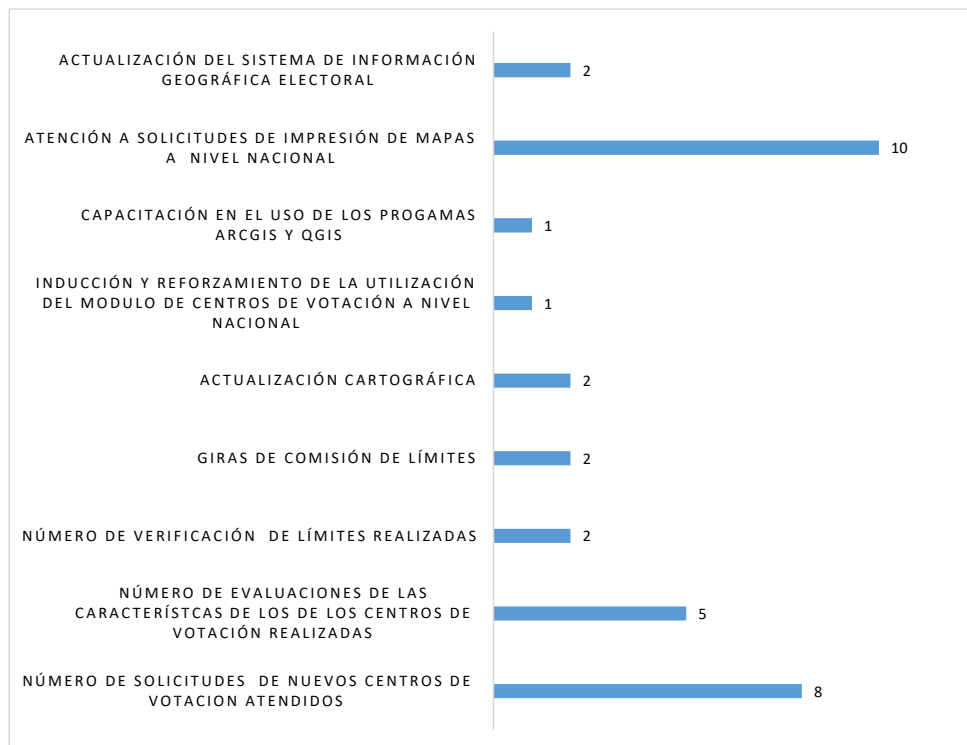
Actividades	
Número de Solicitudes de Nuevos Centros de Votación Atendidos	4
Número de evaluaciones de las características de los centros de votación realizadas	135
Número de verificación de Límites realizadas	18
Giras de Comisión de Límites	1
Actualización Cartográfica	4
Inducción y Reforzamiento de la Utilización del Módulo de Centros de Votación a Nivel Nacional	3
Capacitación en el uso de los programas ARCGIS y QGIS	1
Atención a Solicitudes de Impresión de Mapas a Nivel Nacional	6
Actualización del Sistema de Información Geográfica Electoral	4

**Octubre 2022**



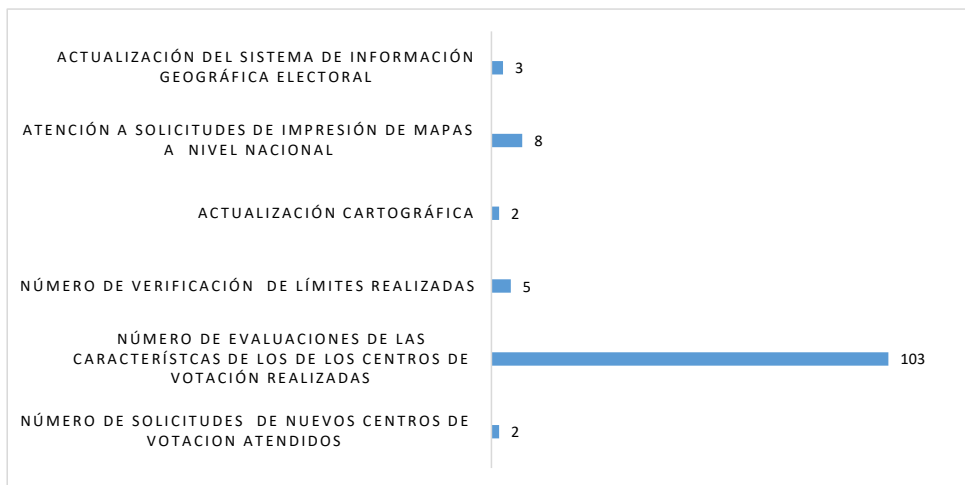
<b>Actividades</b>	
Número de Solicitudes de Nuevos Centros de Votacion Atendidos	6
Número de evaluaciones de las características de los de los centros de votación realizadas	28
Número de verificación de Límites realizadas	4
Giras de Comisión de Límites	1
Actualización Cartográfica	2
Capacitación en el uso de los programas ARCGis y QGIS	1
Atención a Solicitudes de Impresión de Mapas a Nivel Nacional	4
Actualización del Sistema de información Geográfica Electoral	2

## Noviembre 2022



Actividades	
Número de Solicitudes de Nuevos Centros de Votación Atendidos	8
Número de evaluaciones de las características de los centros de votación realizadas	5
Número de verificación de Límites realizadas	2
Giras de Comisión de Límites	2
Actualización Cartográfica	2
Inducción y Reforzamiento de la Utilización del Módulo de Centros de Votación a Nivel Nacional	1
Capacitación en el uso de los programas ArcGIS y QGIS	1
Atención a Solicitudes de Impresión de Mapas a Nivel Nacional	10
Actualización del Sistema de información Geográfica Electoral	2

**Diciembre 2022**



Actividades	
Número de Solicitudes de Nuevos Centros de Votacion Atendidos	2
Número de evaluaciones de las características de los de los centros de votación realizadas	103
Número de verificación de Límites realizadas	5
Actualización Cartográfica	2
Atención a Solicitudes de Impresión de Mapas a Nivel Nacional	8
Actualización del Sistema de información Geográfica Electoral	3